

Abfahrtszeiten Weitalbus

1. Mai bis 31. Oktober



Linie 245

Verkehrstage: an **Samstagen, Sonn- und Feiertagen** jährlich vom **1. Mai** bis **31. Oktober** (außer am autofreien Weitalsonntag mit geänderter Fahrtroute). Im Sommer kann es zu Straßenbaustellen kommen, bitte beachten Sie die tagesaktuelle Fahrplanauskunft unter www.rmv.de

Bad Homburg/Oberursel →
Schmitten → **Weilburg ZOB**



Ffm Hauptwache	ab	7.50	12.20
Bad Homburg	an	8.15	12.45

Bad Homburg Bahnhof	8.22	13.02
- Karl-von-Drais-Straße	8.27	13.07
Oberursel-Hohemark	8.38	11.18 13.18 15.18
- Große Kurve	8.44	11.24 13.24 15.24
Arnoldshain Sandplacken	8.49	11.29 13.29 15.29
Schmitten Kirche	8.56	11.36 13.36 15.36
Altweilnau Landstein	9.05	11.45 13.45 15.45
Neuweilnau Dreieck	9.08	11.48 13.48 15.48
Rod a.d. Weil Schmiedhof	9.17	11.57 13.57 15.57
Emmershausen Dorfstraße	9.22	12.02 14.02 16.02
Winden	9.26	12.06 14.06 16.06
Weilmünster Audenschmiede	9.31	12.11 14.11 16.11
- Krankenhaus	9.34	12.14 14.14 16.14
- ZOB	an 9.37	12.17 14.17 16.17
- ZOB	ab 9.40	12.20 14.20 16.20
Lützendorf Ortsmitte	9.43	12.23 14.23 16.23
Ernsthausen Ortsmitte	9.45	12.25 14.25 16.25
Essershausen Ortsmitte	9.48	12.28 14.28 16.28
Edelsberg Weilstraße	9.49	12.29 14.29 16.29
Freienfels Weilstraße	9.51	12.31 14.31 16.31
Weilburg Guntersau/Weilstraße	9.56	12.36 14.36 16.36
- ZOB	10.01	12.41 14.41 16.41



25 Weilburg	ab	10.16	13.01	15.01	17.01
25 Gießen	an	10.42	13.38	15.38	17.38
25 Weilburg	an	12.57	14.57	16.57	
25 Limburg	an	13.36	15.36	17.36	



Weilburg ZOB →
Schmitten → **Oberursel/Bad Homburg**

25 Gießen	ab	8.21	10.21	12.21	14.21	16.21
25 Weilburg	an	8.56	10.56	12.56	14.56	16.56
25 Limburg	ab	8.23	10.23	12.23	14.23	16.23
25 Weilburg	an	9.00	11.00	13.00	15.00	17.00

Weilburg ZOB	9.20	11.07	13.20	15.20	17.20
- Guntersau/Weilstraße	9.24	11.11	13.24	15.24	17.24
Freienfels Weilstraße	9.29	11.16	13.29	15.29	17.29
Edelsberg Weilstraße	9.31	11.18	13.31	15.31	17.31
Essershausen Ortsmitte	9.32	11.19	13.32	15.32	17.32
Ernsthausen Ortsmitte	9.35	11.22	13.35	15.35	17.35
Weilmünster ZOB	an 9.40	11.27	13.40	15.40	17.40
Weilmünster ZOB	ab 9.43	11.28	13.43	15.43	17.43
- Krankenhaus	9.46	11.31	13.46	15.46	17.46
- Audenschmiede	9.48	11.33	13.48	15.48	17.48
Winden	9.53	11.38	13.53	15.53	17.53
Emmershausen Dorfstraße	9.58	11.43	13.58	15.58	17.58
Rod a.d. Weil Schmiedhof	10.04	11.49	14.04	16.04	18.04
Altweilnau Erbsmühle	10.11	11.56	14.11	16.11	18.11
- Egertshammer	10.13	11.58	14.13	16.13	18.13
Dorfweil	10.22	12.07	14.22	16.22	18.22
Schmitten Kirche	10.24	12.09	14.24	16.24	18.24
Arnoldshain Hegewiese	10.31	12.16	14.31	16.31	18.31
- Sandplacken	10.33	12.18	14.33	16.33	18.33
Oberursel Große Kurve	10.36	12.21	14.36	16.36	18.36
- Oberursel-Hohemark	10.43	12.28	14.43	16.43	18.43
Bad Homburg Karl-v.-Drais-Str.	12.38	16.53	18.53		
- Bahnhof 4	12.44	16.59	18.59		



Bad Homburg	ab	12.59	17.15	19.15
Ffm Hauptwache	an	13.25	17.40	19.40

Umleitungsfahrplan am 1. Mai: kein Verkehr zwischen Altweilnau und Bad Homburg, Busse fahren stattdessen nach / ab Wehrheim Bahnhof. Umleitungsfahrplan am ersten Sonntag im August: Die Halte zwischen Egertshammer / Landstein und Weilmünster ZOB, sowie zwischen Weilmünster ZOB und Weilburg Bahnhof entfallen. Bitte die Auskunft unter www.rmv.de beachten.

POIs (Points of Interest/Sehenswürdigkeiten):

- 1** **Großer Feldberg**, 61389 Schmitten im Taunus, frei zugänglich
- 2** **Kastell Kleiner Feldberg**, 61389 Schmitten im Ts., frei zugänglich
- 3** **Kirchenruine Landstein**, Landsteiner Straße, 61276 Weilrod frei zugänglich
- 4** **Burgruine Altweilnau**, Burgweg, 61276 Weilrod
Öffnungszeiten von April bis Oktober: 8 bis 20 Uhr*
- 5** **Schloss Neuweilnau**, Schloßstraße, 61276 Weilrod, frei zugänglich
- 6** **Kirbergturm**, Am Kirberg, 35789 Weilmünster
Öffnungszeiten an Wochenenden von Mai bis Oktober: 10 bis 17 Uhr*
- 7** **Burgruine Freienfels**, Burgstraße 1, 35796 Weinbach
Öffnungszeiten von April bis Oktober: 9 bis 20 Uhr*
- 8** **Kristallhöhle Kubach**, Auf dem Kalk 1, 35781 Weilburg
Öffnungszeiten am Wochenende: 10 bis 17 Uhr*
- 9** **Schloss Weilburg**, Schlossplatz 3, 35781 Weilburg
Öffnungszeiten: 10 bis 17 Uhr*
- 10** **Tiergarten Hirschhausen**, Tiergartenstraße, 35781 Weilburg
Öffnungszeiten: 9 bis 19 Uhr*

*Öffnungszeiten ohne Gewähr

www.radroutenplaner.hessen.de



E-Bike-Stationen:

- E** Tourist-Info im Taunus-Informationszentrum
Hohemarkstraße 192
61440 Oberursel (Taunus)
- Esso Tankstelle
Weilroder Str. 3
61389 Schmitten im Taunus
- Fahrradverleih Weilburg
Ahäuser Weg 4
(am Parkhaus Innenstadt)
35781 Weilburg

Fahrkarten

Für Freizeitaktivitäten mit kleineren Gruppen bis 5 Personen bieten sich insbesondere die RMV-Gruppentageskarte und das Hessenticket an. Informationen zu allen Fahrkartenangeboten und den Tarifen erhalten Sie unter www.rmv.de.

Fahrradmitnahme

Die Fahrräder können natürlich – wie im gesamten RMV-Gebiet üblich – kostenlos mitgenommen werden. Die Kapazitäten sind begrenzt. Es gelten die Beförderungs- und Tarifbestimmungen des RMV.

Radfernerwege:



Ihr Kontakt rund um Busse und Bahnen im Verbund:

RMV-Servicetelefon
069 / 24 24 80 24

@RMVdialog

rmv.de

/RMVdialog

RMV-Mobilitätszentralen

Informationen zu Fahrkartenangeboten und Fahrplänen:

Verkehrsgesellschaft Lahn-Dill-Weil mbH
RMV-Mobilitätszentrale Weilburg
Bahnhofstraße 14
35781 Weilburg
Telefon: (0 64 71) 9 12 98-0
E-Mail: mobi-weilburg@vldw.de
Web: www.vldw.de



Verkehrsverband Hochtaunus (VHT)
Ludwig-Erhard-Anlage 1 – 5
61352 Bad Homburg v.d.Höhe
E-Mail: info@verkehrsverband-hochtaunus.de
Web: www.verkehrsverband-hochtaunus.de



Weitere Informationen zu den touristischen Angeboten im Taunus erhalten Sie bei:

Tourist-Info im Taunus-Informationszentrum
Hohemarkstraße 192
61440 Oberursel (Taunus)
E-Mail: ti@taunus.info
Web: <https://taunus.info>
Facebook: Taunus. Die Höhe.



Ferienland Westerwald-Lahn-Taunus
Schiede 43
65549 Limburg
Ferienland.WLT@t-online.de

Herausgeber
Rhein-Main-Verkehrsverbund GmbH
Alte Bleiche 5
65719 Hofheim am Taunus

Bei der Fülle des zu bearbeitenden Materials sind trotz sorgfältiger Bearbeitung Druckfehler nicht zu vermeiden. Alle Angaben erfolgen daher ohne Gewähr. Ein Nachdruck – auch nur auszugsweise – kann nur mit Genehmigung des Herausgebers erfolgen.
Burgruine Freienfels: ©Förderverein zur Erhaltung der Burgruine Freienfels e.V.;
Die Weil: ©Taunus-Touristik Service e.V.; Weitalbus: ©Medenbach Touristik GmbH

RHEIN-MAIN-VERKEHRSVERBUND



Wandern und Radfahren im Weital

1. Mai – 31. Oktober

Die Buslinie mit Radtransport:
An allen Samstagen, Sonn- und Feiertagen




Stand Juni 2019 | WEITALBUS19





rmv.de


/RMVdialog




245 Weiltalbus 


 weitere Buslinien


 Hauptadwege

 Hauptadwege, Radwege

 Zuführung Weiltalweg

0 1000 2000 3000
Meter

 E-Bike-Verleihstationen
Räder müssen an der gleichen Station wieder abgegeben werden
Buslinie 62, 80 wird teilweise als Anruf-Sammeltaxi (AST) gefahren.
Auskunft unter www.rmv.de.
Fahradtransport ist bei AST Fahrten nicht möglich.

 Haltestelle wird nur in einer Richtung angefahren.

Herausgeber:
Rhein-Main-Verkehrsverbund GmbH
Alte Bleiche 5, 65719 Hofheim am Taunus

Erstellung der digitalen Karte
Hofer & Bechtel GmbH
Ostring 1, 63533 Mainhausen

Kartengrundlage
AMTLICHES TOPOGRAPHISCH-KARTOGRAPHISCHES INFORMATIONSSYSTEM (ATKIS)
Hessisches Landesamt für Bodenmanagement und Geoinformation, Wiesbaden



Tourist-Info im Taunus-Informationszentrum

Brombach Tankstelle

Usingen Bahnhof (in Planung)